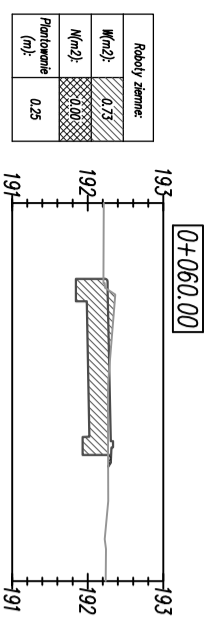
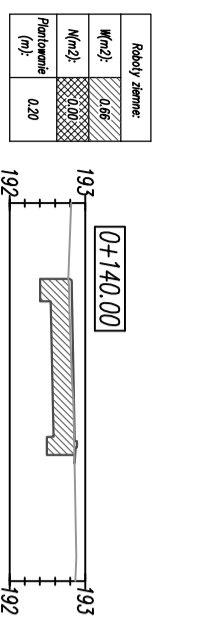


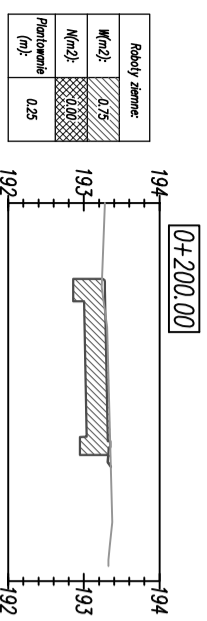
Odsunięcia od osi	0.00	2.15
Rzędne drogi	192.12	192.20
Różnica rzędnych	0.00	0.05
Rzędne terenu	192.12	192.15



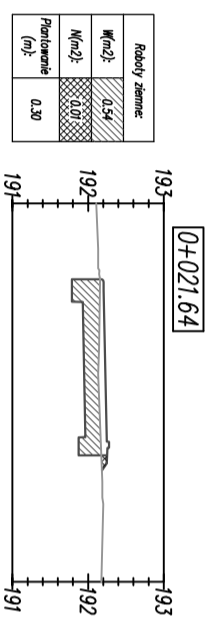
Odsunięcia od osi	0.00	2.15
Rzędne drogi	192.22	192.30
Różnica rzędnych	0.02	0.04
Rzędne terenu	192.21	192.27



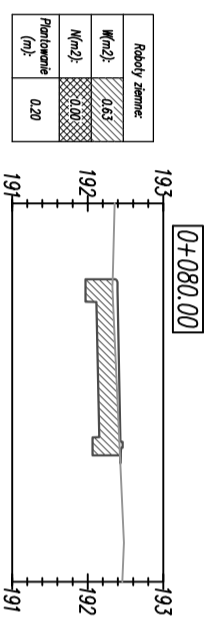
Odsunięcia od osi	0.00	2.15
Rzędne drogi	192.78	192.86
Różnica rzędnych	0.00	0.01
Rzędne terenu	192.78	192.85



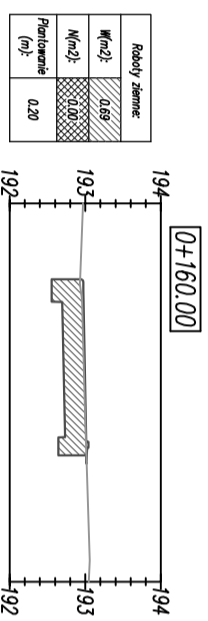
Odsunięcia od osi	0.00	2.15
Rzędne drogi	193.24	193.32
Różnica rzędnych	0.00	-0.03
Rzędne terenu	193.24	193.35



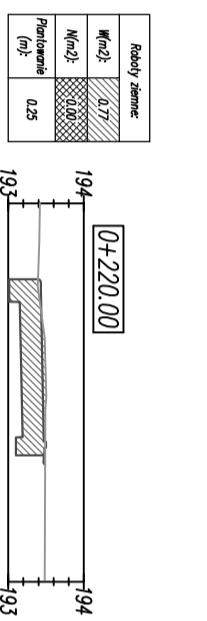
Odsunięcia od osi	0.00	2.15
Rzędne drogi	192.17	192.25
Różnica rzędnych	0.01	0.08
Rzędne terenu	192.16	192.17



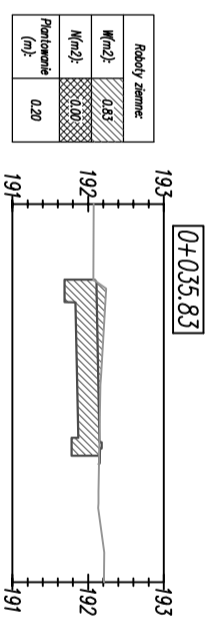
Odsunięcia od osi	0.00	2.15
Rzędne drogi	192.35	192.43
Różnica rzędnych	0.02	0.01
Rzędne terenu	192.33	192.42



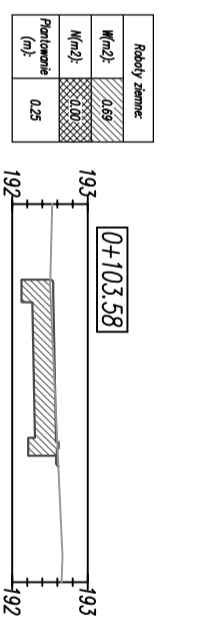
Odsunięcia od osi	0.00	2.15
Rzędne drogi	192.93	193.01
Różnica rzędnych	0.00	0.00
Rzędne terenu	192.93	193.01



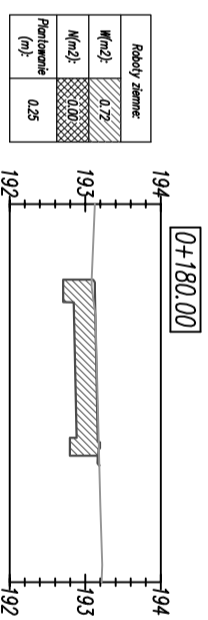
Odsunięcia od osi	0.00	2.15
Rzędne drogi	193.39	193.47
Różnica rzędnych	0.00	-0.02
Rzędne terenu	193.39	193.49



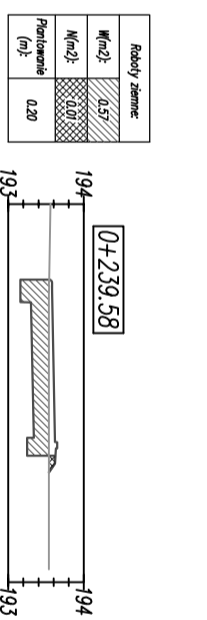
Odsunięcia od osi	0.00	2.15
Rzędne drogi	192.07	192.15
Różnica rzędnych	0.00	0.00
Rzędne terenu	192.07	192.15



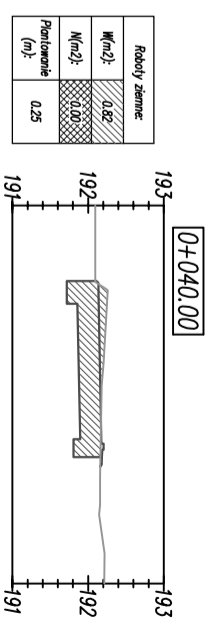
Odsunięcia od osi	0.00	2.15
Rzędne drogi	192.50	192.58
Różnica rzędnych	0.00	-0.01
Rzędne terenu	192.50	192.60



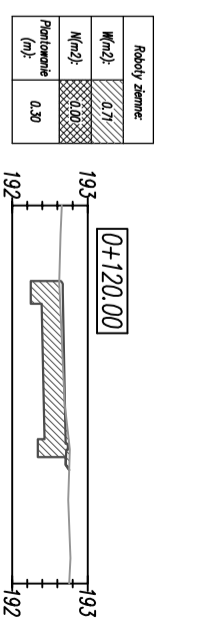
Odsunięcia od osi	0.00	2.15
Rzędne drogi	193.09	193.17
Różnica rzędnych	0.00	-0.01
Rzędne terenu	193.09	193.18



Odsunięcia od osi	0.00	2.15
Rzędne drogi	193.54	193.62
Różnica rzędnych	0.00	0.08
Rzędne terenu	193.54	193.54



Odsunięcia od osi	0.00	2.15
Rzędne drogi	192.10	192.18
Różnica rzędnych	0.00	0.01
Rzędne terenu	192.09	192.17



Odsunięcia od osi	0.00	2.15
Rzędne drogi	192.63	192.71
Różnica rzędnych	0.00	-0.05
Rzędne terenu	192.63	192.75

Roboty ziemne:	
Wykop	
Nasyt	

FIRMA USŁUGOWA RADIUS
os. Stare Sady 48/13
98-300 Wieluń

Stadium: projekt wykonawczy

BRANŻA: Drogową

Adres inwestycji: Proszka, dz. Nr ewid. 578, km 2, gm. Proszka

Objekt: Przebudowa drogi powiatowej Nr 1916 O polegająca na budowie drogi rowerowej na odcinku Proszka-Piławy oraz budowie sieci kanalizacji deszczowej

Inwestor: Powiat Olecki
ul. Piława 21, 46-300 Oleśno

Nazwa rysunku: PRZEKROJE POPRZECZNE

FUNKCJA: Imię i nazwisko nr uprawnień, izba
mgr inż. TOMASZ STASIAK

podpis

Projektant: mgr inż. TOMASZ STASIAK
Br. Drogowa: upr. do proj bez ogr. w spec. drogowej
upr. projekt. LOD/0812/P000/08
Izba LOD/BD/8424/08

Opracował: mgr inż. AGNIESZKA STASIAK

Skala: 1:100
Data opracowania: 08.2018
Nr rysunku: W1/1