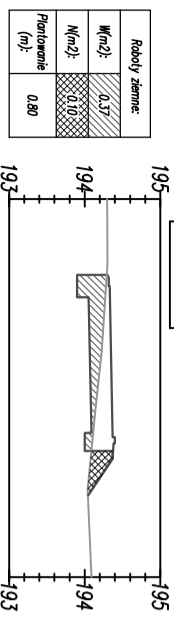
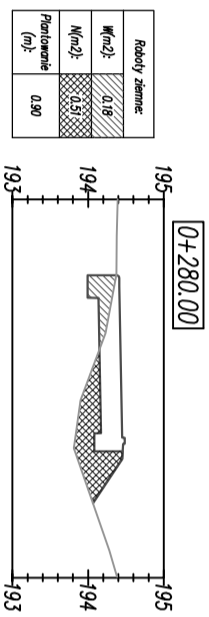


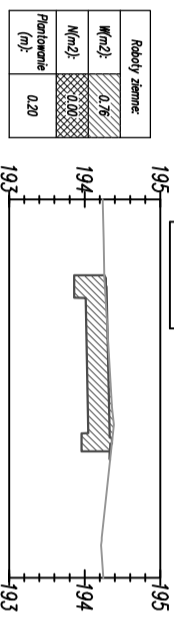
Odsunięcia od osi	0.00	2.15
Rzędne drogi	193.96	194.04
Różnica rzędnych	0.00	0.28
Rzędne terenu	193.96	193.76



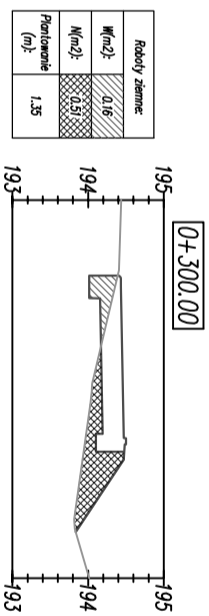
Odsunięcia od osi	0.00	2.15
Rzędne drogi	194.28	194.37
Różnica rzędnych	-0.01	0.26
Rzędne terenu	194.29	194.11



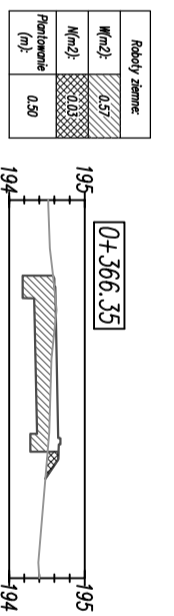
Odsunięcia od osi	0.00	2.15
Rzędne drogi	194.37	194.45
Różnica rzędnych	0.00	0.62
Rzędne terenu	194.37	193.83



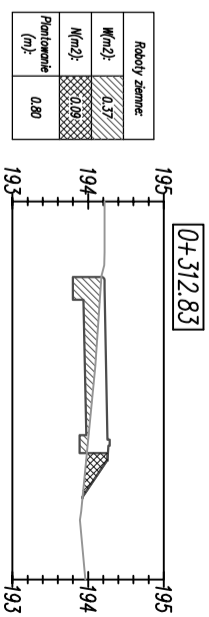
Odsunięcia od osi	0.00	2.15
Rzędne drogi	194.24	194.33
Różnica rzędnych	-0.02	-0.04
Rzędne terenu	194.26	194.37



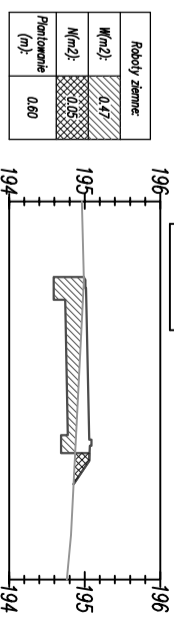
Odsunięcia od osi	0.00	2.15
Rzędne drogi	194.39	194.47
Różnica rzędnych	0.00	0.51
Rzędne terenu	194.39	193.97



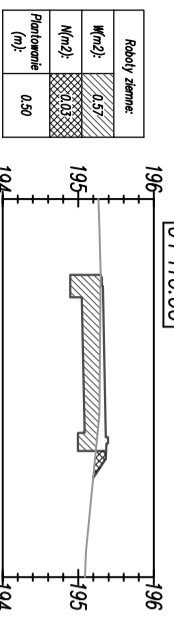
Odsunięcia od osi	0.00	2.15
Rzędne drogi	194.56	194.65
Różnica rzędnych	-0.02	0.13
Rzędne terenu	194.58	194.52



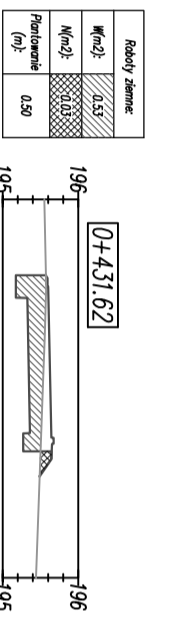
Odsunięcia od osi	0.00	2.15
Rzędne drogi	194.18	194.26
Różnica rzędnych	0.00	0.26
Rzędne terenu	194.18	194.00



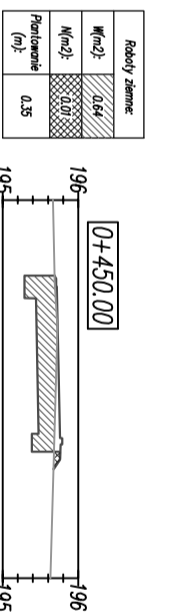
Odsunięcia od osi	0.00	2.15
Rzędne drogi	194.97	195.06
Różnica rzędnych	-0.02	0.18
Rzędne terenu	194.99	194.88



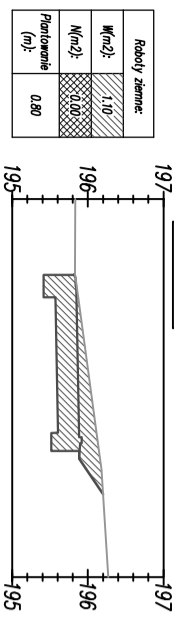
Odsunięcia od osi	0.00	2.15
Rzędne drogi	195.27	195.36
Różnica rzędnych	-0.02	0.11
Rzędne terenu	195.29	195.25



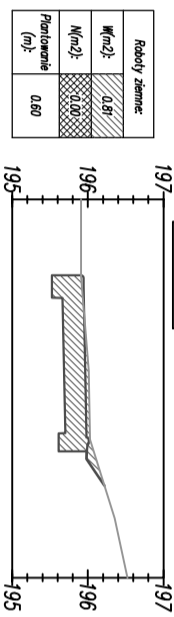
Odsunięcia od osi	0.00	2.15
Rzędne drogi	195.55	195.64
Różnica rzędnych	-0.02	0.14
Rzędne terenu	195.57	195.51



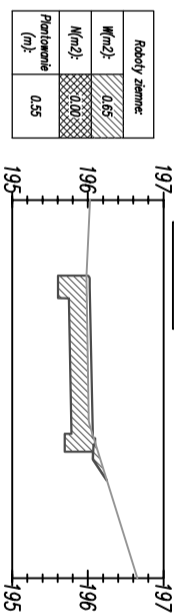
Odsunięcia od osi	0.00	2.15
Rzędne drogi	195.67	195.76
Różnica rzędnych	-0.02	0.07
Rzędne terenu	195.69	195.68



Odsunięcia od osi	0.00	2.15
Rzędne drogi	195.80	195.89
Różnica rzędnych	-0.03	-0.24
Rzędne terenu	195.83	196.12



Odsunięcia od osi	0.00	2.15
Rzędne drogi	195.90	195.98
Różnica rzędnych	-0.01	-0.04
Rzędne terenu	195.91	196.03



Odsunięcia od osi	0.00	2.15
Rzędne drogi	195.98	196.06
Różnica rzędnych	0.00	-0.01
Rzędne terenu	195.98	196.07

Roboty ziemne:	
Wykop	
Nasyt	

FIRMA USŁUGOWA
RADIUS
os. Stare Sady 48/13
98-300 Wieluń

Stanium: projekt wykonawczy
BRANŻA: Drogowa

Adres inwestycji: Proszka, dz. Nr ewid. 578, km 2, gm. Proszka

Objekt: Przebudowa drogi powiatowej Nr 1916 o polegająca na budowie drogi rowerowej na odcinku Proszka-Piławy oraz budowie sieci kanalizacji deszczowej

Inwestor: Powiat Olecki; ul. Piława 21, 46-300 Olesno

Nazwa rysunku: PRZEKROJE POPRZECZNE

FUNKCJA: imię i nazwisko nr uprawnień, izba poppis

Projektant: mgr inż. TOMASZ STASIAK upr. do proj bez ogr. w spec. drogowej

Br. Drogowa: upr. projekt. LOD/0812/P000/08 izba LOD/BD/8424/08

Opracował: mgr inż. AGNIESZKA STASIAK

Skala: 1:100; Data opracowania: 08.2018; Nr rysunku: W1/2