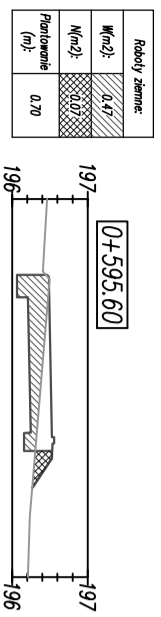
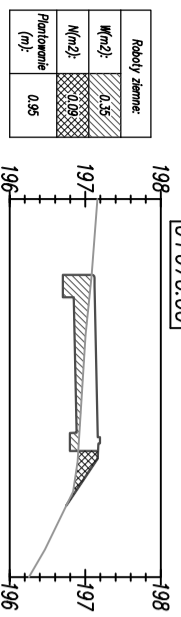


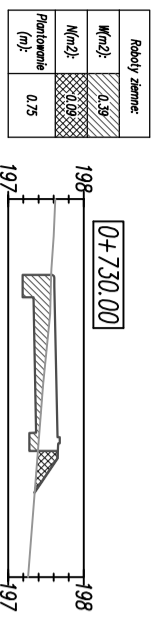
Odsunięcia od osi	0.00	2.15
Rzędne drogi	196.05	196.13
Różnica rzędnych	0.00	0.04
Rzędne terenu	196.06	196.10



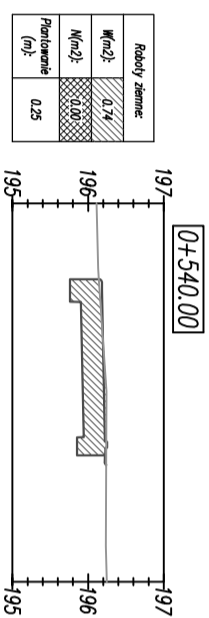
Odsunięcia od osi	0.00	2.15
Rzędne drogi	196.45	196.53
Różnica rzędnych	0.00	0.20
Rzędne terenu	196.45	196.32



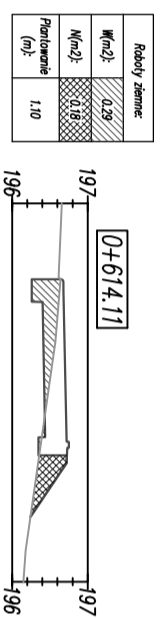
Odsunięcia od osi	0.00	2.15
Rzędne drogi	197.08	197.16
Różnica rzędnych	0.00	0.25
Rzędne terenu	197.08	196.92



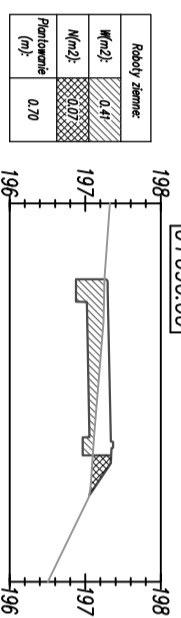
Odsunięcia od osi	0.00	2.15
Rzędne drogi	197.57	197.65
Różnica rzędnych	0.00	0.24
Rzędne terenu	197.57	197.40



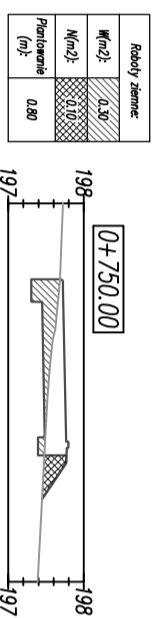
Odsunięcia od osi	0.00	2.15
Rzędne drogi	196.14	196.22
Różnica rzędnych	0.00	-0.02
Rzędne terenu	196.14	196.24



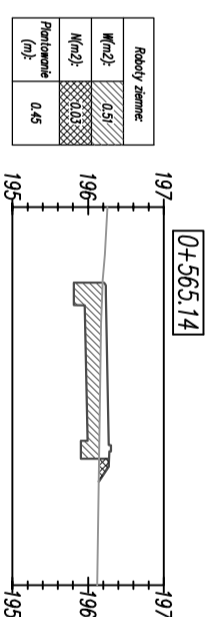
Odsunięcia od osi	0.00	2.15
Rzędne drogi	196.64	196.72
Różnica rzędnych	0.00	0.34
Rzędne terenu	196.64	196.38



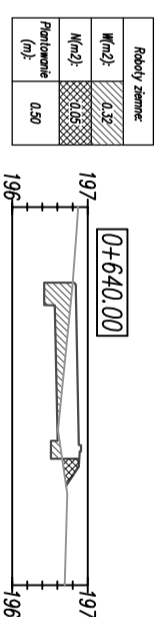
Odsunięcia od osi	0.00	2.15
Rzędne drogi	197.26	197.34
Różnica rzędnych	0.00	0.23
Rzędne terenu	197.26	197.11



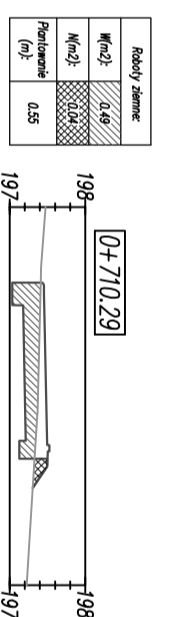
Odsunięcia od osi	0.00	2.15
Rzędne drogi	197.68	197.76
Różnica rzędnych	0.00	0.28
Rzędne terenu	197.68	197.49



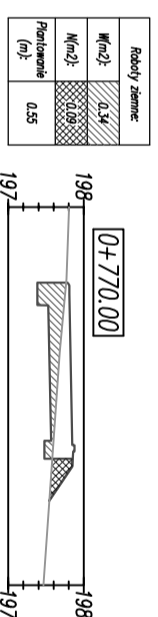
Odsunięcia od osi	0.00	2.15
Rzędne drogi	196.19	196.27
Różnica rzędnych	0.00	0.13
Rzędne terenu	196.19	196.15



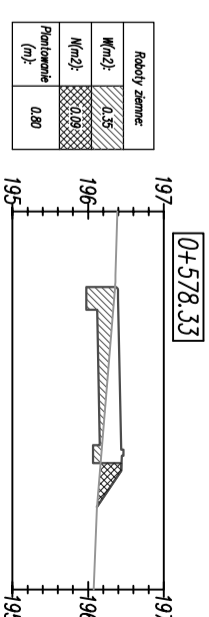
Odsunięcia od osi	0.00	2.15
Rzędne drogi	196.80	196.88
Różnica rzędnych	0.00	0.25
Rzędne terenu	196.80	196.64



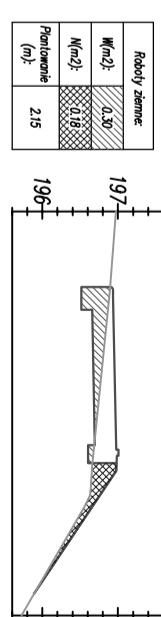
Odsunięcia od osi	0.00	2.15
Rzędne drogi	197.42	197.50
Różnica rzędnych	0.00	0.15
Rzędne terenu	197.41	197.34



Odsunięcia od osi	0.00	2.15
Rzędne drogi	197.77	197.85
Różnica rzędnych	0.00	0.25
Rzędne terenu	197.77	197.59



Odsunięcia od osi	0.00	2.15
Rzędne drogi	196.36	196.44
Różnica rzędnych	0.00	0.26
Rzędne terenu	196.36	196.18



Odsunięcia od osi	0.00	2.15
Rzędne drogi	196.90	196.98
Różnica rzędnych	0.00	0.30
Rzędne terenu	196.90	196.68

Roboty ziemne:
Wykop
Nasyt

FIRMA USŁUGOWA RADIUS
os. Stare Sady 48/13
98-300 Wieluń

Stadium: projekt wykonawczy

BRANŻA: Drogowo

Adres inwestycji: Proszka, dz. Nr ewid. 578, km 2, gm. Proszka

Objekt: Przebudowa drogi powiatowej Nr 1916 O polegająca na budowie drogi rowerowej na odcinku Proszka-Piławy oraz budowie sieci kanalizacji deszczowej

Inwestor: Powiat Olecki

ul. Piława 21, 46-300 Olesno

Nazwa rysunku: PRZEKROJE POPRZECZNE

FUNKCJA: imię i nazwisko nr uprawnień, izba podpis

Projektant: mgr inż. TOMASZ STASIAK

Br. Drogowa: upr. do proj bez ogr. w spec. drogowej upr. projekt. LOD/0812/P000/08 izba LOD/BD/8424/08

Opracował: mgr inż. AGNIESZKA STASIAK

Skala: 1:100 Data opracowania: 08.2018 Nr rysunku: W1/3