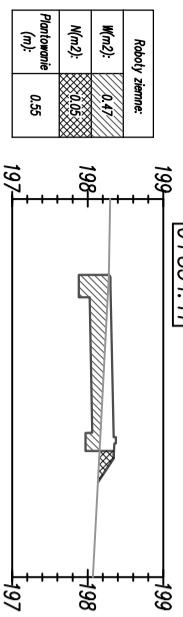
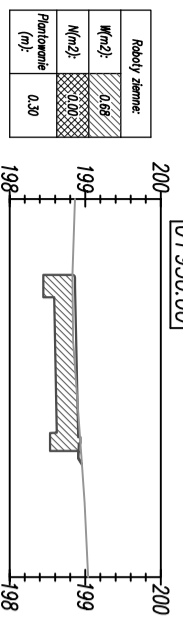


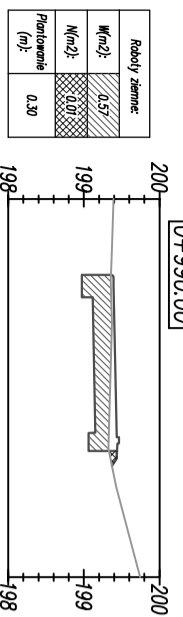
Odsunięcia od osi	0.00	2.15
Rzędne drogi	197.85	197.93
Różnica rzędnych	0.00	0.25
Rzędne terenu	197.85	197.68



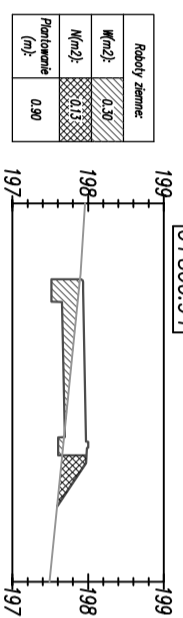
Odsunięcia od osi	0.00	2.15
Rzędne drogi	198.26	198.34
Różnica rzędnych	-0.02	0.18
Rzędne terenu	198.28	198.17



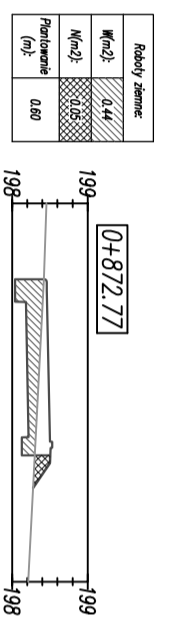
Odsunięcia od osi	0.00	2.15
Rzędne drogi	198.83	198.91
Różnica rzędnych	0.00	-0.02
Rzędne terenu	198.83	198.93



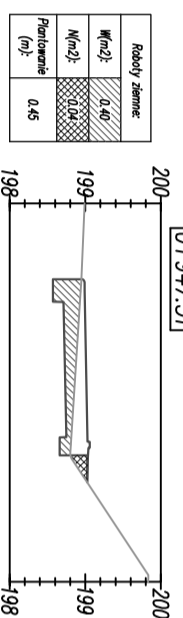
Odsunięcia od osi	0.00	2.15
Rzędne drogi	199.35	199.43
Różnica rzędnych	0.00	0.11
Rzędne terenu	199.36	199.33



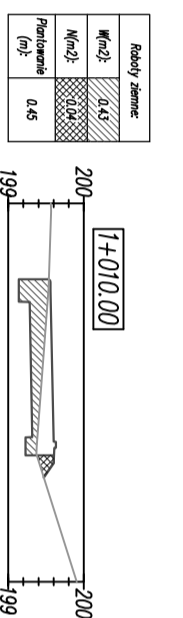
Odsunięcia od osi	0.00	2.15
Rzędne drogi	197.89	197.97
Różnica rzędnych	0.00	0.30
Rzędne terenu	197.89	197.68



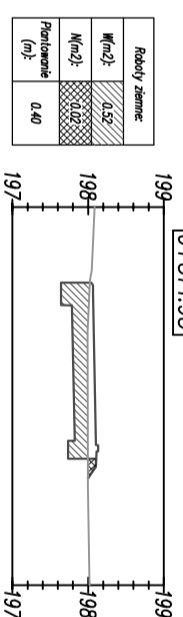
Odsunięcia od osi	0.00	2.15
Rzędne drogi	198.42	198.50
Różnica rzędnych	0.00	0.19
Rzędne terenu	198.42	198.31



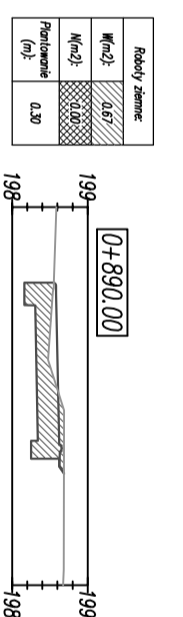
Odsunięcia od osi	0.00	2.15
Rzędne drogi	198.95	199.03
Różnica rzędnych	0.00	0.22
Rzędne terenu	198.95	198.81



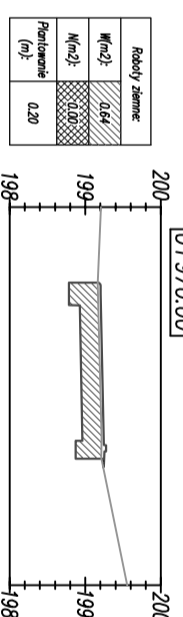
Odsunięcia od osi	0.00	2.15
Rzędne drogi	199.52	199.60
Różnica rzędnych	-0.02	0.22
Rzędne terenu	199.54	199.38



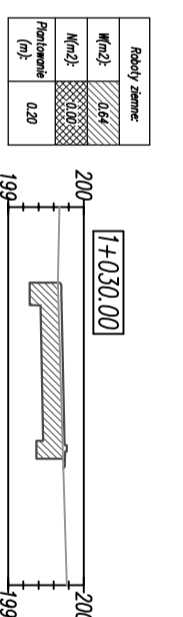
Odsunięcia od osi	0.00	2.15
Rzędne drogi	198.02	198.10
Różnica rzędnych	0.00	0.11
Rzędne terenu	198.02	198.00



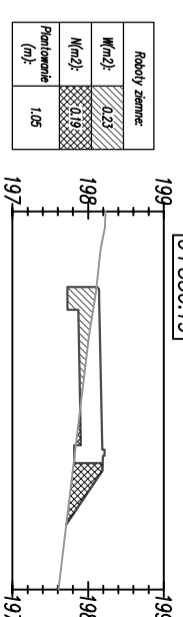
Odsunięcia od osi	0.00	2.15
Rzędne drogi	198.54	198.62
Różnica rzędnych	-0.01	-0.06
Rzędne terenu	198.55	198.69



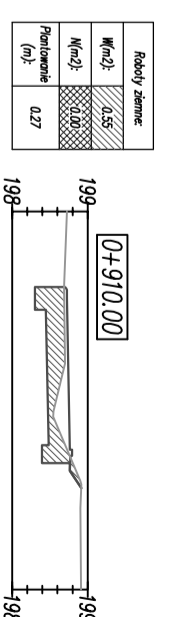
Odsunięcia od osi	0.00	2.15
Rzędne drogi	199.16	199.24
Różnica rzędnych	0.00	0.03
Rzędne terenu	199.17	199.21



Odsunięcia od osi	0.00	2.15
Rzędne drogi	199.66	199.74
Różnica rzędnych	0.01	0.02
Rzędne terenu	199.65	199.72



Odsunięcia od osi	0.00	2.15
Rzędne drogi	198.11	198.19
Różnica rzędnych	0.00	0.36
Rzędne terenu	198.11	197.83



Odsunięcia od osi	0.00	2.15
Rzędne drogi	198.68	198.76
Różnica rzędnych	-0.01	0.04
Rzędne terenu	198.69	198.73

Roboty ziemne:	
Wykop	
Nasyt	

FIRMA USŁUGOWA RADIUS
os. Stare Sady 48/13
98-300 Wieluń

Stanium: projekt wykonawczy

BRANŻA: Drogowo

Adres inwestycji: Proszka, dz. Nr ewid. 578, km 2, gm. Proszka

Objekt: Przebudowa drogi powiatowej Nr 1916 0 polegająca na budowie drogi rowerowej na odcinku Proszka-Piławy oraz budowie sieci kanalizacji deszczowej

Investor: Powiat Olecki

ul. Piława 21, 46-300 Olesno

Nazwa rysunku: PRZEKROJE POPRZECZNE

FUNKCJA: imię i nazwisko, nr uprawnień, izba

podpis

Projektant: mgr inż. TOMASZ STASIAK

Br. Drogowa: upr. do proj. bez ogr. w spec. drogowej, upr. projekt. LOD/0872/P000/08, izba LOD/BD/8424/08

Opracował: mgr inż. AGNIESZKA STASIAK

Skala: 1:100

Data opracowania: 08.2018

Nr rysunku: W1/4