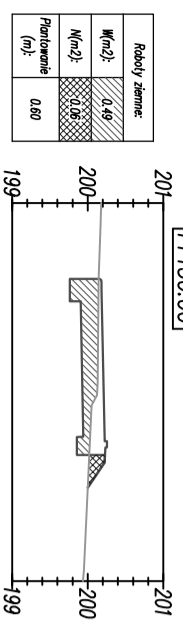
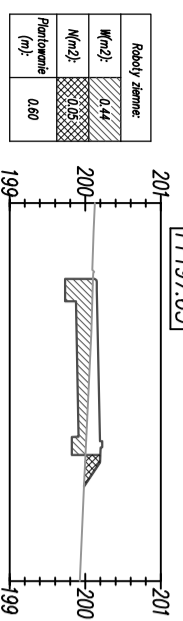


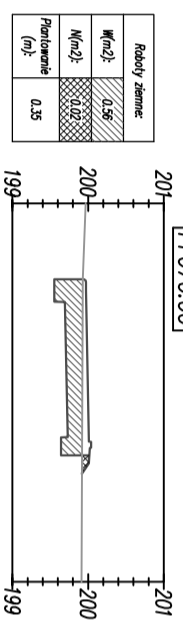
Odsunięcia od osi	0.00	2.15
Rzędne drogi	199.80	199.88
Różnica rzędnych	0.00	0.09
Rzędne terenu	199.80	199.79



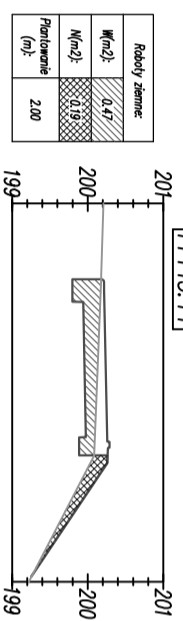
Odsunięcia od osi	0.00	2.15
Rzędne drogi	200.14	200.22
Różnica rzędnych	0.00	0.19
Rzędne terenu	200.14	200.03



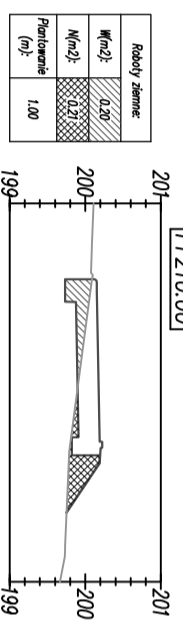
Odsunięcia od osi	0.00	2.15
Rzędne drogi	200.11	200.19
Różnica rzędnych	0.01	0.18
Rzędne terenu	200.10	200.01



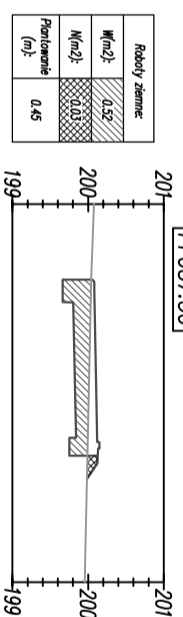
Odsunięcia od osi	0.00	2.15
Rzędne drogi	199.93	200.01
Różnica rzędnych	0.00	0.09
Rzędne terenu	199.93	199.92



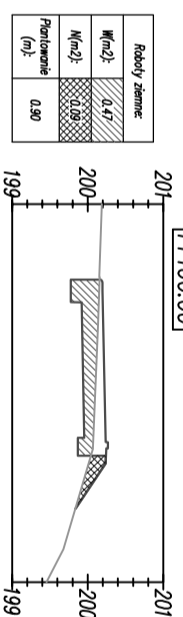
Odsunięcia od osi	0.00	2.15
Rzędne drogi	200.18	200.26
Różnica rzędnych	0.00	0.17
Rzędne terenu	200.18	200.09



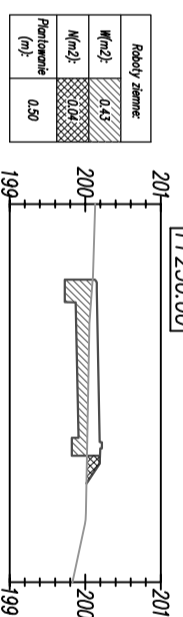
Odsunięcia od osi	0.00	2.15
Rzędne drogi	200.11	200.19
Różnica rzędnych	0.02	0.39
Rzędne terenu	200.09	199.80



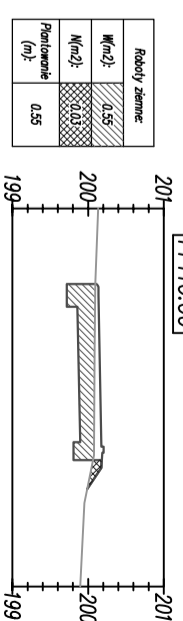
Odsunięcia od osi	0.00	2.15
Rzędne drogi	200.04	200.12
Różnica rzędnych	0.00	0.13
Rzędne terenu	200.04	200.00



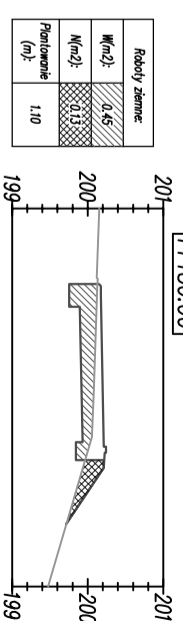
Odsunięcia od osi	0.00	2.15
Rzędne drogi	200.16	200.24
Różnica rzędnych	0.00	0.16
Rzędne terenu	200.16	200.07



Odsunięcia od osi	0.00	2.15
Rzędne drogi	200.11	200.19
Różnica rzędnych	0.01	0.17
Rzędne terenu	200.10	200.03



Odsunięcia od osi	0.00	2.15
Rzędne drogi	200.10	200.18
Różnica rzędnych	0.00	0.10
Rzędne terenu	200.10	200.08



Odsunięcia od osi	0.00	2.15
Rzędne drogi	200.13	200.21
Różnica rzędnych	0.01	0.20
Rzędne terenu	200.13	200.02

Roboty ziemne:	
Wykop	
Nasyt	

**FIRMA USŁUGOWA RADIUS**  
os. Stare Sady 48/13  
98-300 Wieluń

Stadium: projekt wykonawczy

BRANŻA: Drogowa

Adres inwestycji	Proszka, dz. Nr ewid. 578, km 2, gm. Proszka
Objekt	Przebudowa drogi powiatowej Nr 1916 o polegająca na budowie drogi rowerowej na odcinku Proszka-Piawy oraz budowie sieci kanalizacji deszczowej
Inwestor	Powiat Olecki ul. Piętaka 21, 46-300 Olesno
Nazwa rysunku	<b>PRZEKROJE POPRZECZNE</b>
FUNKCJA	imię i nazwisko nr uprawnień, izba
Projektant	<b>mgr inż. TOMASZ STASIAK</b>
Br. Drogowa	upr. do proj. bez ogr. w spec. drogowej upr. projekt. LOD/0872/P000/08 izba LOD/BD/8424/08
Opracował:	<b>mgr inż. AGNIESZKA STASIAK</b>
Skala	<b>1:100</b>
Data opracowania	<b>08.2018</b>
Nr rysunku	<b>W1/5</b>

podpis